

Marais de Montaris : historique et aménagement du site

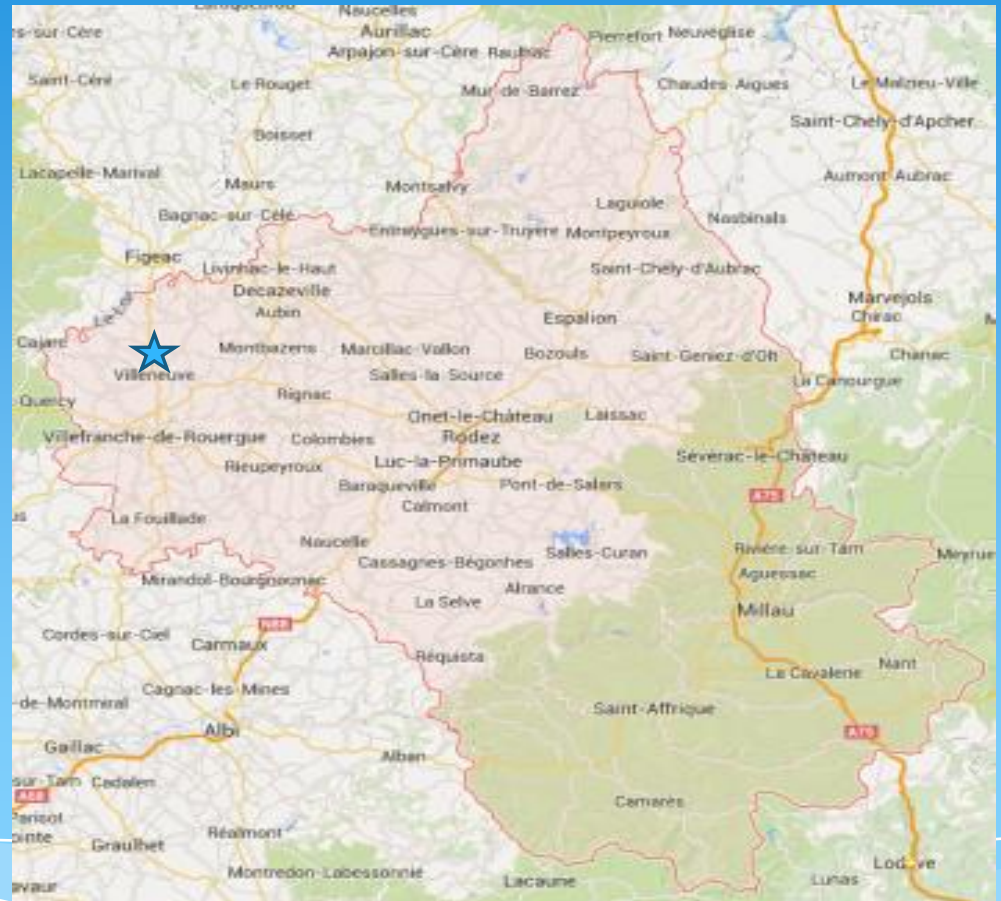


AGIR pour la
BIODIVERSITÉ
AVEYRON

Journée des observateurs - 25 février 2017 - Decazeville

Présentation du site

Marais de Montaris =
Sources de la Diège
(communes de Villeneuve
et Salles-Courbatiès)



AGIR pour la
BIODIVERSITÉ
AVEYRON

Présentation du site

Milieus présents :

- Sources et ruisseaux
- Roselières relictuelles
- Bas-marais (scirpes)
- Etang
- Peupleraies
- Haies
- Chênaies pubescentes



Evolution du paysage



Photo aérienne prise en 1948



AGIR pour la
BIODIVERSITÉ
AVEYRON

Evolution du paysage



Photo aérienne prise en 1970



AGIR pour la
BIODIVERSITÉ
AVEYRON

Evolution du paysage



Photo aérienne prise en 2010



AGIR pour la
BIODIVERSITÉ
AVEYRON

Intérêts du site

Dans les années 1970, une station de baguage des oiseaux était présente sur le site. Son intérêt était lié à la localisation du site : zone humide au milieu du causse formant une oasis.

Étaient bagués à l'époque

- les oiseaux nicheurs (juillet – août) : fauvettes, merles, mésanges...
 - Ex : une Hironde rustique baguée le 03/06/1974 sur le site est retrouvée le 03/04/1976 au Maroc (1 an et 10 mois – 1 760 km)
- les oiseaux hivernants (novembre – janvier) : Bruant des roseaux
 - Ex : un Bruant des roseaux bagué le 15/12/1973 sur le site est recapturé le 27/04/1976 au Danemark (2 ans, 4 mois et 12 jours – 1 500 km)



Interventions de la LPO Aveyron

2010 : étude naturaliste par la LPO Aveyron dans le cadre des ENS sur l'ensemble du site (inventaires et préconisations de gestion)

2011 : étude naturaliste par la LPO Aveyron dans le cadre des ENS sur les 2 roselières du site (Suivis et préconisations de gestion)

→Préconisation majeure : favoriser les roselières

Dès 2011, le Syndicat Mixte de la Diège entreprend des travaux de restauration des roselières afin de retrouver les potentialités d'accueil existantes avant la fermeture du milieu (coupes d'arbres, gestion des niveaux d'eaux...).

En 2014 -2015, construction d'un observatoire de la faune devant l'une des roselières en cours de restauration.



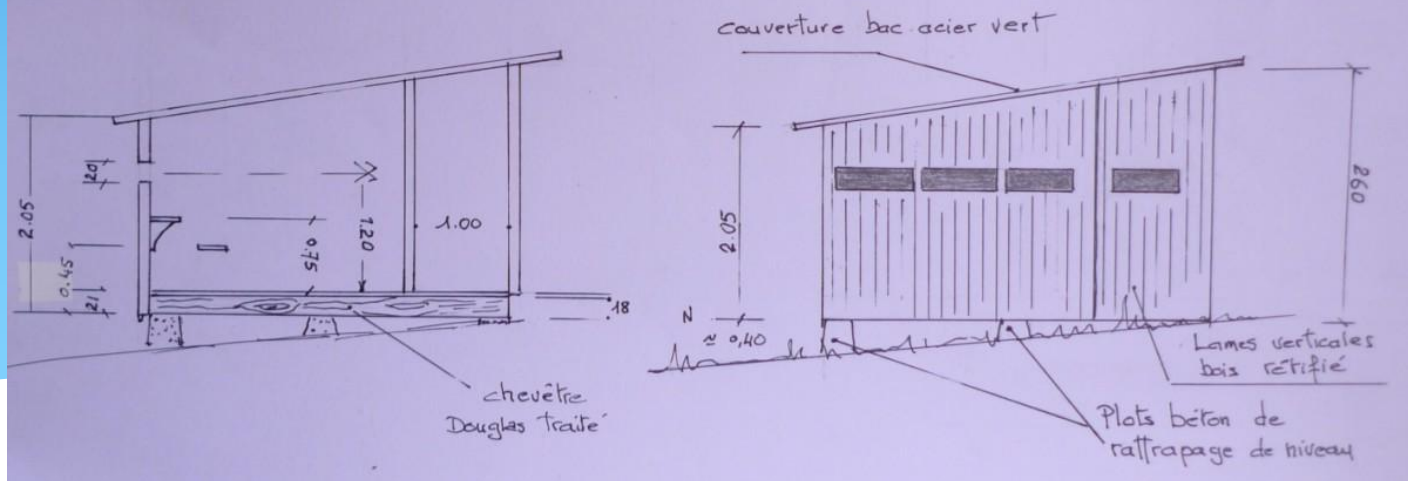
AGIR pour la
BIODIVERSITÉ
AVEYRON

Plans de l'observatoire

élévations Ech 1/50

Coupe A

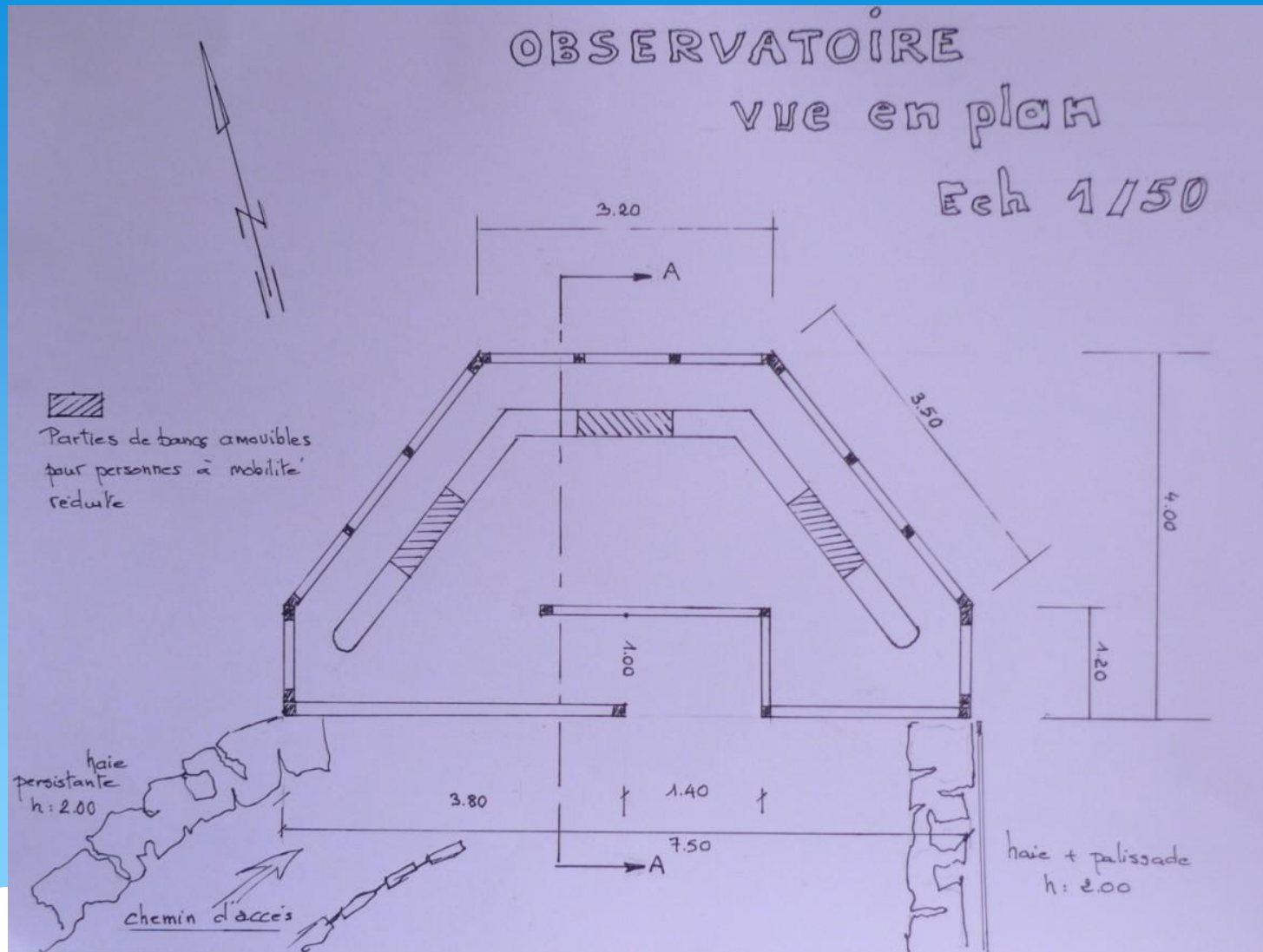
Vue de gauche



AGIR pour la
BIODIVERSITÉ
AVEYRON

OBSERVATOIRE VUE EN PLAN

Ech 1/50



AGIR pour la
BIODIVERSITÉ
AVEYRON

Emplacement du futur observatoire



Avant travaux



Réouverture du milieu par la coupe de la peupleraie



AGIR pour la
BIODIVERSITÉ
AVEYRON

L'équipe bénévole prête à l'action...



AGIR pour la
BIODIVERSITÉ
AVEYRON

Quelques temps plus tard...



Le soubassement en pierres sèches en bonne voie



AGIR pour la
BIODIVERSITÉ
AVEYRON

Elévation de la structure



AGIR pour la
BIODIVERSITÉ
AVEYRON

Pose des bardages



AGIR pour la
BIODIVERSITÉ
AVEYRON



Fin de chantier !



AGIR pour la
BIODIVERSITÉ
AVEYRON

Journée des observateurs - 25 février 2017 - Decazeville



Dans son écrin de verdure



AGIR pour la
BIODIVERSITÉ
AVEYRON

Journée des observateurs - 25 février 2017 - Decazeville

Perspectives / enjeux


- maintien de l'ouverture du milieu (élimination des repousses de ligneux)
- maitrise des niveaux d'eau
- accessibilité observatoire
- panneautage pédagogique



AGIR pour la
BIODIVERSITÉ
AVEYRON

Remerciements

- Conseil départemental de l'Aveyron
- Fondation du Patrimoine
- Syndicat mixte de la Diège
- Communes de Salles-Courbatiès et Villeneuve
- Yannick Delmas
- Gilles Cartier



AGIR pour la
BIODIVERSITÉ
AVEYRON



***Merci de votre
attention !***



AGIR pour la
BIODIVERSITÉ
AVEYRON