

Consultation multicritère sur Faune-Drôme

Petit guide de prise en main

06/07/2016



AGIR pour la BIODIVERSITÉ DRÔME



Accueil

Les partenaires

La faune de Rhône-Alpes

▼ Consulter

☑ Les observations

- Les 2 derniers jours
- Les 5 derniers jours
- Les 15 derniers jours
- Les dernières données rares
- Toutes mes données
- Consultation multicritères

- Synthèse journalière

☑ Cartes espèces

- Castor d'Eurasie 10-16
- Effraie des clochers 15-16
- Loutre d'Europe 2016
- Lézard ocellé 13-16
- Salamandre tachetée 13-16

Consultation multicritères



← Choix du taxon

Période **Espèces** Lieux Autres restrictions Formatage du résultat

- Toute la période enregistrée dans le système (samedi 15 septembre 1956 - mardi 5 juillet 2016)
- Début : 05.07.2016 [calendar icon] Fin : 05.07.2016 [calendar icon]
 - [cette année] [ce mois] [cette semaine]
 - [l'année passée] [le mois passé] [la semaine passée]
 - [ce printemps] [cet été] [cet automne] [cet hiver]
 - [le printemps dernier] [l'été dernier] [l'automne dernier] [l'hiver dernier]
- Début de la saison : 1 janvier ▼ Fin de la saison : 31 décembre ▼
 - [printemps] [été] [automne] [hiver]
- Les 5 derniers jours

Définition des critères :
Période / Espèces / Lieux /
Autres / Type de résultat

Possibilité de paramétrer plusieurs critères à la fois :
Période + Espèces + Lieux + Autres + Type de résultat

Validation de la requête → Chercher Réinitialiser
lorsque tous les critères sont paramétrés










Les données cachées n'apparaissent pas lors de la requête

Général

Choix par espèce

Consultation multicritères

Période **Espèces** Lieux Autres restrictions Formatage du résultat

Toutes les espèces

Seulement cette espèce : Accenteur alpin ▼

Seulement les espèces :

jamais observé très rares rares peu fréquentes échappées communes très communes

Seulement cette famille : ▼

Chercher **Réinitialiser**

Pas de sélection →
Critère nom espèce →
Critère de rareté →

Critère famille →

Critères géographiques

- Pas de sélection
- Critère non pertinent car la base ne concerne que la Drôme
- Choix à la commune
- Choix au lieudit
- Choix par polygone
- Choix par maille (cf. atlas des oiseaux nicheurs, cartes de présence)

Consultation multicritères



Période | **Espèces** | **Lieux** | Autres restrictions | Formatage du résultat

- Tous les lieux-dits
- Seulement ce département :
[sélectionner] [désélectionner]
 Drôme (26)
- Seulement cette commune : Drôme ▼ Chabeuil ▼
- Seulement ce lieu-dit : <-- tapez le début du lieu-dit ▼
- Seulement entre ces coordonnées (ouest/sud) et (est/nord) : / /
- Rechercher sur la maille n° : ▼

Critères complémentaires

Altitude →

Texte dans la remarque →

Que mes données →

Que les nouvelles données saisies →

Critères de validation de données →

Données avec photo →

Données avec sons →

Choix du statut de nidification →

Consultation multicritères



Période Espèces Lieux **Autres restrictions** Formatage du résultat

Restreindre l'altitude de 40 m. à 2650 m.

Rechercher le texte suivant dans la remarque :

Limiter le résultat à mes données

Seulement les nouvelles données

Données en cours de vérification : Pas de limitation
 ? Limité aux données en cours de vérification
 ⚠ Limité aux données incomplètes
 ! Limité aux données non validées

Seulement les observations accompagnées de photos

Seulement les observations accompagnées de sons

Limiter au code d'atlas suivant :

[\[possible\]](#) [\[probable\]](#) [\[certaine\]](#) [\[possible + probable\]](#) [\[probable + certain\]](#) [\[tous les codes\]](#) [\[aucun code\]](#)

aucun code : aucun

possible : 2 3 30

probable : 4 5 6 7 8 9 10 40

certaine : 11 12 13 14 15 16 17 18 19 50

autre : 99

Seulement les données de mortalité

Seulement les données d'espèces coloniales

Seulement les données coloniales détaillées

Seulement les données avec âge et sexe

Chercher **Réinitialiser**

Forme du résultat

Ordre d'affichage / tri
Synthèse par espèce,
ordre d'affiche et critères
de calcul

Synthèse par espèce
Graphique : nbre de
données ou d'oiseaux
par tranche temporelle

Graphique : nbre de
données ou d'oiseaux
par tranche d'altitude

Rendu cartographique
à l'échelle de la Drôme

Consultation multicritères



Période	Espèces	Lieux	Autres restrictions	Formatage du résultat
---------	---------	-------	---------------------	-----------------------

- Liste : Espèce -> Date -> Lieu ▼ Date par ordre descendant ▼
- Liste d'espèces : Espèces par ordre alphabétique ▼ Calculer le nombre de données ▼
- Synthèse : Espèces par ordre alphabétique ▼
- Graphique de répartition : Calculer le nombre de données ▼ auto ▼
- Graphique de tranches d'altitude. Tranche : 250m ▼ Calculer le nombre de données ▼
- Photo satellite. Colorisation : aucune ▼

Chercher **Réinitialiser**