



VIENNE

Atlas des oiseaux nicheurs du Poitou-Charentes

Atlas info Vienne n°2 mai 2006

Editorial

La réalisation d'un atlas pour une association est, au delà d'un outil indispensable de connaissance, une vitrine. C'est pourquoi nous devons tous nous mobiliser pour ce projet.

Cinq ans c'est long et court à la fois. Aux vues des zones prospectées la première année, l'effort doit être maintenu et augmenté tant que possible. En effet, il serait bon de pouvoir réserver la dernière année pour affiner et homogénéiser nos recherches.

Un week-end, une journée, une soirée, une heure, un jardin, une promenade en ville, une sortie champêtre, toutes vos observations, même fortuites, sont importantes et doivent nous parvenir.

L'atlas de la Vienne et du Poitou-Charentes sera le vôtre. Gageons qu'il sera beau, précis et documenté.

Daniel GILARDOT
Coordinateur départemental

Un an déjà !

En carte intérieure, vous trouverez pour chaque maille le nombre d'espèces observées quel que soit son niveau de nidification détecté (possible, probable ou certain). L'année 2005 nous a déjà réservé de bonnes surprises. Parmi les nicheurs certains, notons la nidification du Faucon pèlerin et du Fuligule morillon. Pour celles dont la reproduction reste suspectée, il faudra notamment surveiller de près l'Aigle botté et la Cigogne noire, qui étaient présents en période de reproduction. Pour d'autres espèces enfin, comme les Pics noir et mar, on peut se réjouir de leur abondance ou de l'extension de leur territoire. 24 secteurs comptent plus de soixante espèces détectées, et notre objectif doit être que ce minima soit atteint sur tous les secteurs. Pour cela, toutes vos notes doivent nous être transmises chaque année. Chacun à son niveau, il est possible et très enrichissant de s'investir, n'hésitez plus, participez ! La chasse au carré vide est ouverte. Choisissez dès aujourd'hui votre prochaine destination de vacances : 48 carrés attendent votre visite...

En 2005, vous étiez plus d'une soixantaine à participer, soyez en tous chaleureusement remerciés !



Objectifs et résultats visés

L'atlas, lorsqu'il sera édité à l'horizon 2010, permettra d'avoir une image de l'avifaune nicheuse du Poitou-Charentes et par conséquent de la Vienne. Il s'agira d'une formidable source de connaissances pour l'ornithologie locale, et un outil de poids pour la protection des oiseaux et des milieux dont ils dépendent.

Rappels

Les **prospections de terrain** fournissent une information par maille : présence ou absence d'une espèce, à laquelle est attribué un statut de reproduction (possible, probable ou certain) et une estimation du nombre de couples, à l'aide de classes d'abondances.

A partir de cette année, une information complémentaire va pouvoir être récoltée avec un système de **points d'écoute** réalisés sur chaque maille par deux salariés (Johan et Thomas). Cette information semi-quantitative viendra compléter les inventaires réalisés par tous les bénévoles.

Le découpage du département

Notre cher département se trouve divisé en secteurs d'environ 10 par 7 kilomètres. Cela correspond aux quatre quarts d'une carte IGN série bleue (1/25000^e). Cela représente près de 130 carrés pour la Vienne, appelés plus communément « mailles ». Pour participer, il suffit de choisir une ou plusieurs mailles où vous allez concentrer vos observations.

Comment faire ?


Le but du jeu est simple : **rechercher des signes qui permettent de dire avec plus ou moins de certitude si un oiseau est nicheur ou non, c'est à dire s'il se reproduit dans votre carré. La façon de regarder les oiseaux est alors sans doute légèrement différente de celle que l'on a habituellement.** Il s'agit là d'être plus attentif et de chercher des comportements particuliers en rapport avec la nidification des oiseaux. Souvent, il faudra être patient et observateur, revenir voir à des endroits où l'on soupçonne la reproduction de telle ou telle espèce.

Comment transmettre vos observations ?

Il existe 2 modèles de fiches à compléter pour permettre à tous de communiquer ses observations sous la même forme. Il sera ainsi aisé de les compiler et de réaliser une synthèse.

La fiche d'observation LPO Vienne


Utilisée tout au long de l'année pour permettre aux observateurs d'envoyer leurs observations, vous êtes déjà

A retourner à :  LPO VIENNE 389 av. de Nantes 86000 POITIERS Tél. 05.49.88.55.22		Données ornitho <input type="checkbox"/> mammé <input type="checkbox"/> herpéto <input type="checkbox"/> botte <input type="checkbox"/>	
Nom / prénom		Commune	
Site, lieu-dit		Date	Heure
Station ou parcelle		Période du jour	
Météo	T°C : 10 ... 9 ... 10 ... 20	Carte IGN	NO <input type="checkbox"/> NE <input type="checkbox"/>
Ecluse			SO <input type="checkbox"/> SE <input type="checkbox"/>
Milieu	Bos <input type="checkbox"/> Prairie <input type="checkbox"/> Culture <input type="checkbox"/> Urbain <input type="checkbox"/> Parc <input type="checkbox"/> Rivière <input type="checkbox"/> Etang <input type="checkbox"/>	* <input type="checkbox"/>	
Espèce		nombre d'individus	
		nicheur	
		autres : mâle femelle adulte juvénile immatures indist.	

nombreux à la connaître ! Vous pouvez l'utiliser pour résumer vos observations sur une période donnée. Attention, n'oubliez pas que **chaque fiche correspond à une seule commune, et que les coordonnées géographiques y sont indispensables** (Ex : 1928 O SO). Le détail des informations qu'elle comporte est essentiel !

La fiche de synthèse spéciale « Atlas »

Les espèces apparaissant sur fond gris doivent faire l'objet d'un recensement le plus précis possible qui figurera alors sur les petites fiches d'observation. **Une seule fiche de ce type est complétée par un pour chaque carré suivi.** S'il y a plusieurs observateurs sur une même maille, il faudra communiquer ses observations au responsable de la maille, qui se chargera de la rédiger. Si vous êtes seul sur votre carré, c'est à vous de la remplir !

		ATLAS DES OISEAUX NICHEURS DU POITOU-CHARENTES			
N° maille :		Commune centrale :			
Nb visites :		Nb heures de prospection :			
Nom :		Prénom :		Structure :	
Adresse :		Tél :		Vérif : Saisie : Nb sp : Statut :	
		Courriel :			
Espèce	Certain	Probable	Possible	Abondance	Commentaire
Grèbe castagneux					
Grèbe huppé					
Grèbe à cou noir					
Grand Cormoran					

La fiche de bénévolat

Très importante ! La fiche de bénévolat vous permet de consigner le nombre d'heure passées et de kilomètres parcourus pour l'Atlas des oiseaux nicheurs du Poitou-Charentes. Cela est indispensable pour valoriser l'engagement des bénévoles dans cette opération auprès de nos partenaires.




Vous souhaitez participer ?

Pour participer à l'atlas, c'est simple, il suffit d'aimer observer les oiseaux !

N'hésitez pas à contacter la LPO Vienne pour plus d'explications. En temps que nouveau participant, la LPO vous remettra :

- Une carte de votre carré
- Une fiche de synthèse
- Une fiche de bénévolat
- Des fiches d'observations
- Le Vade-mecum de l'ornitho en Poitou-Charentes, petit guide de terrain pour vous aider dans vos recherches.



Règles à ne pas oublier !

Attention, nous ne devons pas laisser notre enthousiasme sur le terrain nuire à la vie des oiseaux. Notre mission est avant tout d'assurer la sauvegarde des oiseaux et des milieux où ils vivent. L'examen d'un nid même en construction peut entraîner son abandon ou guider des prédateurs jusqu'à lui. Essayons de réduire au maximum les risques en respectant les principes suivants :

- Dérangements réduits au minimum
- Observation des nids à bonne distance
- **Ne pas laisser de traces de passage**
- Respecter les droits et usages locaux



Cette action est réalisée sous l'égide de Poitou-Charentes Nature, et coordonnée au niveau régional par la LPO France. Elle reçoit le soutien financier du Conseil Régional et de la DIREN Poitou-Charentes.

Atlas Info Vienne n°2, bulletin édité par la Ligue pour la Protection des Oiseaux - délégation Vienne
389 avenue de Nantes - 86000 Poitiers
Tél 05.49.88.55.22, Fax 05 49 30 11 10
Mèl vienne@lpo.fr - site <http://vienne.lpo.fr>

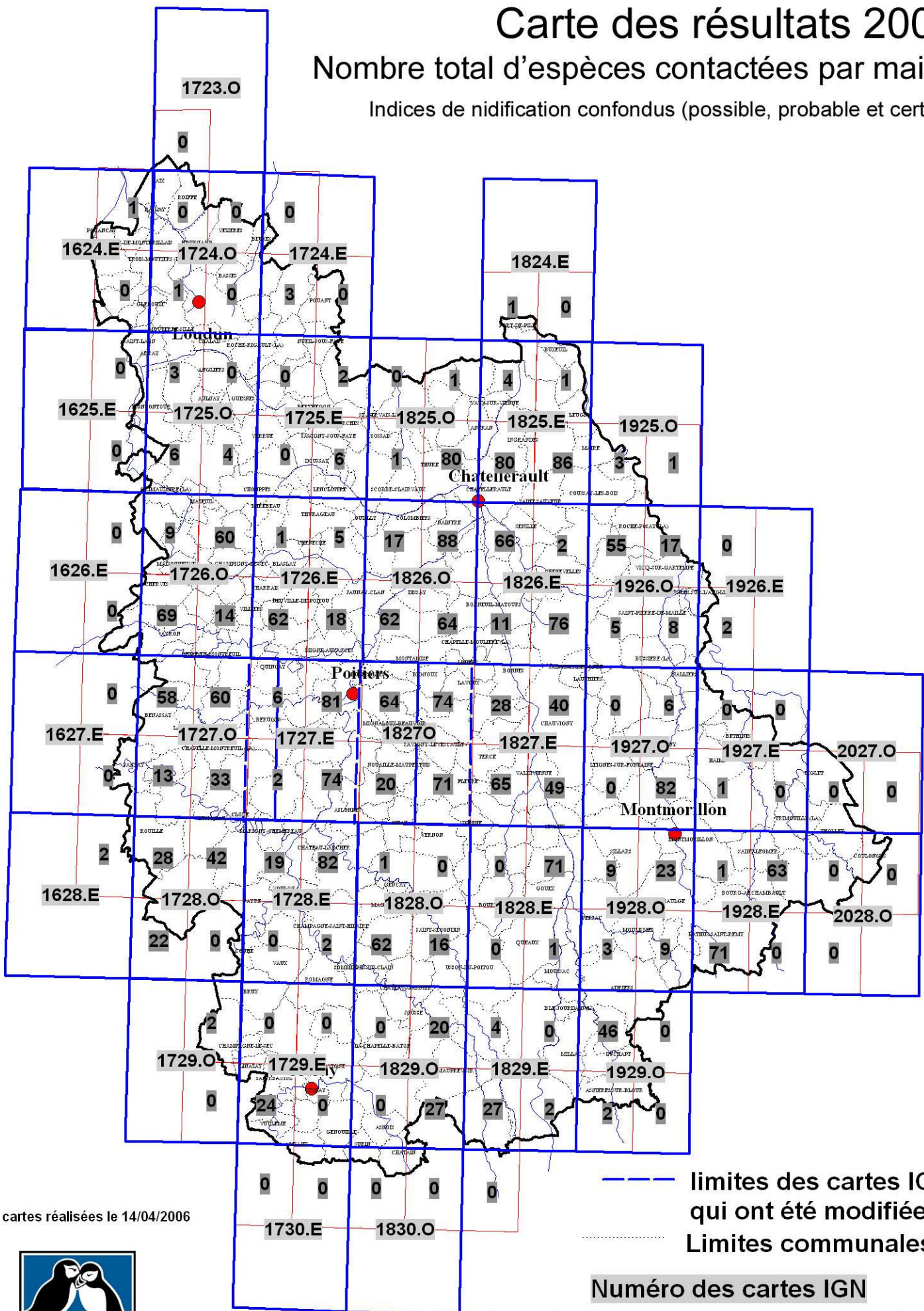
Contacts : Daniel GILARDOT,
Thomas WILLIAMSON



Carte des résultats 2005

Nombre total d'espèces contactées par maille

Indices de nidification confondus (possible, probable et certain)



cartes réalisées le 14/04/2006

— limites des cartes IGN
qui ont été modifiées

..... Limites communales

Numéro des cartes IGN

Nombre d'espèces nicheuses contactées



VIENNE