

Comment enregistrer une donnée de mortalité sur le site vienne.lpo.fr ?

1 : Connectez-vous à votre compte puis cliquez sur « transmettre mes observations »

vienne.lpo.fr

Accueil

- ▶ Centenaire LPO
- ▶ La LPO ?
- ▶ Rejoignez la LPO !
- ▶ Actualités
- ▶ Activités
- ▶ Espèces et milieux
- ▶ Protection
- ▶ Liens
- ▶ Sur votre agenda

Les observations

- ▼ **Transmettez** (indicated by a red arrow)
- Transmettre mes observations
- Importer fichier XML
- Oiseaux des jardins
 - Ajouter un jardin
 - Mes jardins
 - Transmettre les observations de mon jardin
- Observatoire rapaces
 - Transmettre mes données
 - Visualiser les données

Consultez

- ▶ Cartes de synthèse
- ▶ Aide et statistiques
- ▶ Mon compte
- ▶ Administration

Bienvenue sur vienne.lpo.fr

Actualités

lundi 29 juillet 2013

Le numéro 22-23 des Notes du pèlerin vient de sortir ! La Mission Rapaces de la LPO publie tout au long de l'année des bulletins d'information [...]

Document à télécharger : [Les notes du pèlerin n°22-23](#)

vendredi 12 juillet 2013

Aidez-nous à sauvegarder la ferme du Léché et l'étang de Beaufour ! Appels à dons

La ferme du Léché, typique du sud-est du département de la Vienne avec ses prairies bocagères, ses cultures et ses étangs, est un réservoir [...]

Document à télécharger : [Découvrez les richesses de la ferme du Léché et de l'étang de Beaufour, et l'appel à dons](#)

jeudi 20 juin 2013

Les hirondelles du Poitou à la loupe, avec votre aide !

L'enquête sur les hirondelles du Poitou se poursuit cette année jusqu'à fin août ; tout le monde est invité à ouvrir l'œil [...]

[Découvrez l'enquête Hirondelles du Poitou et comment y participer](#)

mercredi 19 juin 2013

Devenez bénévole au Birdfair ! 20 au 22 septembre - Paimbœuf (44)

Festival Birdfair, c'est reparti ! La 2e édition du festival Birdfair se déroulera du 20 au 22 septembre prochain sur les bords de Loire à Paimbœuf [...]


2 : Localisez le plus précisément possible le lieu de découverte grâce au pointeur rouge

* Date
08.08.2013 [samedi passé] [dimanche passé] [hier] [aujourd'hui]

* Lieu [ctrl + clic pour associer à un autre lieu-dit]
altitude 115 m
Bois la Mort / Sèvres-Anxaumont (86) à la distance de 255.5 m
[changer de lieu] [centrer la carte sur le marqueur] D°28'D4" E / 46°11'11" N

The image shows a satellite map interface with a search bar at the top. The search bar contains the text "Bois la Mort / Sèvres-Anxaumont (86) à la distance de 255.5 m". Below the search bar, there is a red pin icon and a red arrow pointing to a specific location on the map. The map shows a rural area with fields and some buildings. Labels on the map include "LES GRANGERIES", "LE PINIER", "LES CARTES", "BRUNOTTERIE", "Bois la Mort", "Bois Grang", "Les Pierrières", "Les Foyes", "Le Petit Pré", "La Fosse", "Rue Jules Verne", "Rue de Saint-Julien (Ars)", "Rue de Casse-Cou", "Av. Parc", "Chemin du Pinier", "Route des Gr", "Route de Saint-Julien (Ars)", "D951", "D951", "D951", "D951", "D951". A scale bar in the bottom left corner shows 200 m and 1000 ft. The Google logo is visible in the bottom left corner.

3 : renseignez l'espèce d'oiseau puis cochez la case « L'animal est mort »

* Espèce
merle noir Merle noir ▼ 

* Nombre total d'individus
Valeur exacte ▼ 1

Les champs ci-dessous ne sont pas obligatoires

Commentaires
Remarque Remarque protégée


Nombre	Sexe	Age	Conditions
	Inconnu ▼	inconnu ▼	Inconnu ▼ x

[ajouter individus supplémentaires]
masque de saisie rapide

Autres données/informations

Donnée protégée Donnée de seconde main

Code atlas : proposer la liste si nécessaire ▼

L'animal est mort 

Comportement : Migration active
 Se nourrit
 Dortoir / reposoir
 Prédaté

Code étude : ▼

Vous pouvez fournir une image JPEG (max. 450 pixels sur le petit côté) ou un son MP3 de votre observation (max. 1 Mo)

Choisissez un fichier **Aucun fichier choisi**

Suivant

4 : ignorez le code atlas s'il vous est demandé

5 : enfin, remplissez le formulaire mortalité en mentionnant « Collision avec un moyen de transports » ainsi que les détails concernant la cause de la mort (type et numéro de la route ainsi que l’environnement proche).

Mortalité

[Précédent](#) [Ignorer](#) [Suivant](#)

Heure de la découverte 12 h 15

Cause de la mort Collision avec un moyen de transports

Animal collecté -- Choisissez --

Destinataire -- Choisissez --

Radiographie -- Choisissez --

Réponse apportée -- Choisissez --

Détail sur la cause de la mort

Infrastructures linéaires Départementale

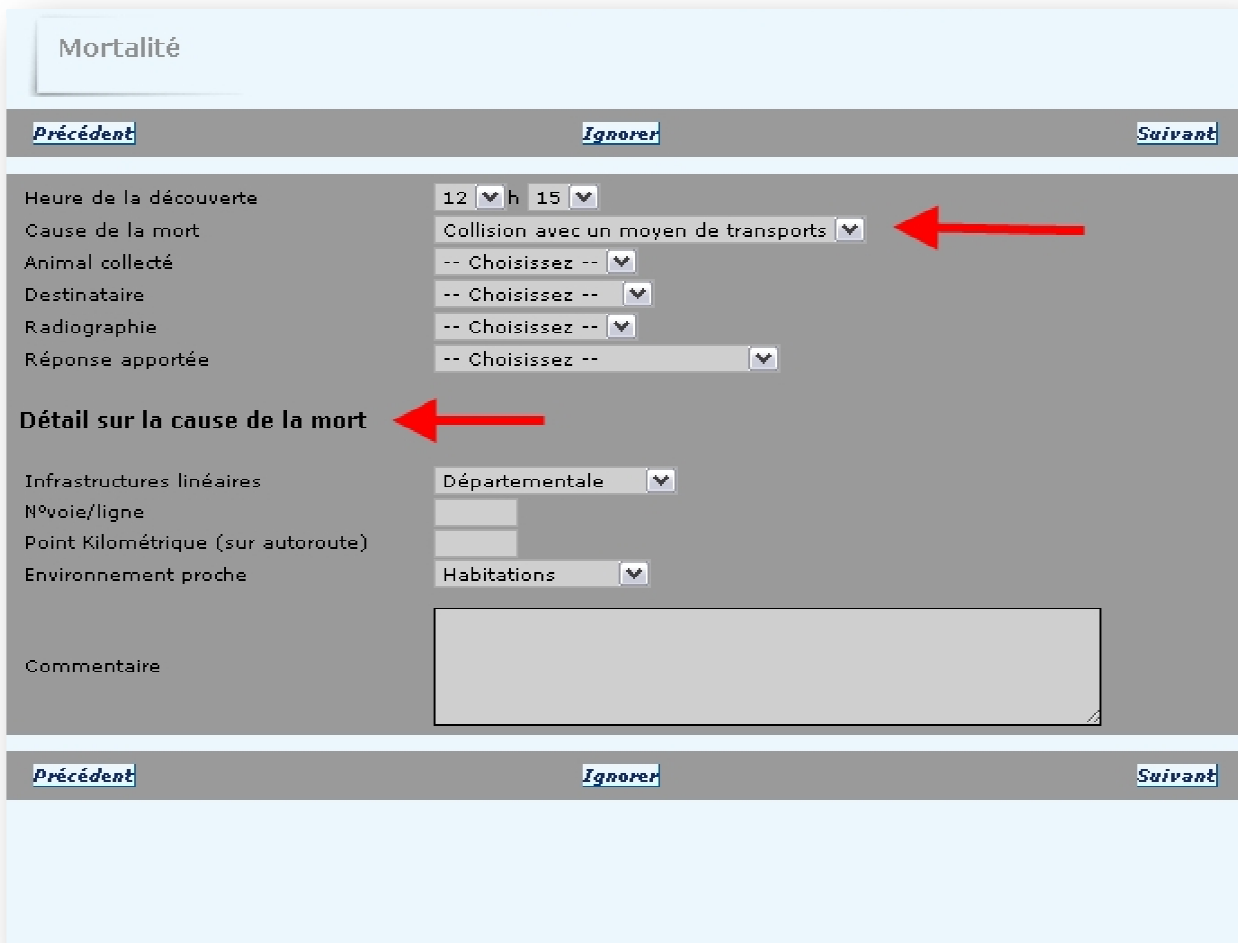
N°voie/ligne

Point Kilométrique (sur autoroute)

Environnement proche Habitations

Commentaire

[Précédent](#) [Ignorer](#) [Suivant](#)



Merci à tous pour votre participation !