

Comment participer ?



C'est très simple, pas besoin d'être un expert ! Pour cela, il suffit de vous balader dans votre village, votre rue ou de simplement regarder par votre fenêtre et de noter si vous observez des nids occupés. Notez précisément leurs emplacements et saisissez vos observations sur <http://haute-savoie.lpo.fr> ou sur l'application Adroïd Naturalist.

Quand ?

La période idéale se situe à la mi-juin, cependant les recensements peuvent être effectués de mi-mai à mi-août. Dans cette période, les jeunes, encore au nid, sont nourris par leurs parents qui effectuent des allers-retours incessants, facilitant ainsi le repérage des nids occupés.

Où chercher ?

L'Hirondelle de fenêtre affectionne nos villes et villages. Elle construit son nid sous les avant-toits de nos habitations. Beaucoup moins citadine, l'Hirondelle rustique se rencontre le plus souvent à la campagne. Elle construit son nid à l'intérieur des bâtiments, tels que les étables, les granges ou les infrastructures agricoles.

Comment nous signaler vos observations ?

Inscrivez-vous gratuitement sur <http://haute-savoie.lpo.fr> ou sur l'application Android Naturalist et transmettez-nous vos données (voir pages suivantes).

Sur le site Visionature : <http://haute-savoie.lpo.fr>

Une fois connecté, cliquez sur l'onglet de gauche « Transmettre mes observations ».

Localisez votre observation sur la carte.

Remplissez le formulaire en indiquant l'espèce et le nombre d'individus.

N'oubliez pas de renseigner le code atlas ; sélectionnez le chiffre correspondant à la situation que vous avez observé.

HAUTE-SAVOIE

Accueil

Partenaires

La faune de Rhône-Alpes

► Consulter les observations

▼ Participer

- Transmettre mes observations
- Tous mes protocoles
- ☐ Oiseaux des jardins
 - Ajouter un jardin
 - Mes jardins
 - Transmettre les observations de mon jardin
- Contrôler mes listes
- Déontologie et code de conduite

▼ Information

- ☐ Aide
 - Droits d'accès
 - Espèces à publication limitée

Transmettre mes observations - Oiseaux

* Les champs précédés d'un astérisque sont obligatoires.

* Date
12.05.2017 [samedi passé] [dimanche passé] [hier] [aujourd'hui]

* Lieu
Monod (Poisy) altitude 523 m. (changer que si nécessaire)
[\[changer de lieu\]](#)

* Espèce
hir rus Hirondelle rustique

* Nombre total d'individus
Valeur exacte 2

Les champs ci-dessous ne sont pas obligatoires

[Suivant](#)

Séverine Michaud [\[déconnecter\]](#)

Vos dernières observations :

vendredi 23 septembre 2016
Commune de Metz-Tessy
1 Pyrale du Buis

dimanche 19 mars 2017
Monod (Poisy)
1 Milan noir
1 Rougequeue noir
1 Serin cini

dimanche 18 décembre 2016

HAUTE-SAVOIE

Accueil

Partenaires

La faune de Rhône-Alpes

► Consulter les observations

▼ Participer

- Transmettre mes observations
- Tous mes protocoles
- ☐ Oiseaux des jardins
 - Ajouter un jardin
 - Mes jardins
 - Transmettre les observations de mon jardin
- Contrôler mes listes
- Déontologie et code de conduite

▼ Information

- ☐ Aide
 - Droits d'accès
 - Espèces à publication limitée
 - Explication des symboles
 - les FAQs
- ☐ Statistiques
 - Statistiques générales
 - ☐ Statistiques des contributions
 - Répartition temporelle
 - Répartition par communes
 - Fréquentation communale
 - ☐ Statistiques des observateurs
 - Informations générales
 - Répartition par communes

Ajout d'un code atlas

A cette saison, cette espèce nécessite un code atlas, merci de choisir l'option qui correspond le mieux ou de choisir le bouton Ignorer.

[Précédent](#) [Ignorer](#)

Nidification possible.

- 2 Présence dans son habitat durant sa période de nidification.
- 3 Mâle chanteur présent en période de nidification, cris nuptiaux ou tambourinage entendus, mâle vu en parade.

Nidification probable.

- 4 Couple présent dans son habitat durant sa période de nidification.
- 5 Comportement territorial (chant, querelles avec des voisins, etc.) observé sur un même territoire 2 journées différentes à 7 jours ou plus d'intervalle.
- 6 Comportement nuptial: parades, copulation ou échange de nourriture entre adultes.
- 7 Visite d'un site de nidification probable. Distinct d'un site de repos.
- 8 Cri d'alarme ou tout autre comportement agité indiquant la présence d'un nid ou de jeunes aux alentours.
- 9 Preuve physiologique: plaque incubatrice très vascularisée ou oeuf présent dans l'oviducte. Observation sur un oiseau en main.
- 10 Transport de matériel ou construction d'un nid; forage d'une cavité (pics).

Nidification certaine.

- 11 Oiseau simulant une blessure ou détournant l'attention, tels les canards, gallinacés, oiseaux de rivage, etc.
- 12 Nid vide ayant été utilisé ou coquilles d'oeufs de la présente saison.
- 13 Jeunes en duvet ou jeunes venant de quitter le nid et incapables de soutenir le vol sur de longues distances.
- 14 Adulte gagnant, occupant ou quittant le site d'un nid; comportement révélateur d'un nid occupé dont le contenu ne peut être vérifié (trop haut ou dans une cavité).
- 15 Adulte transportant un sac fécal.
- 16 Adulte transportant de la nourriture pour les jeunes durant sa période de nidification.
- 17 Coquilles d'oeufs éclos.
- 18 Nid vu avec un adulte couvant.
- 19 Nid contenant des oeufs ou des jeunes (vus ou entendus).

Si et seulement si un des cas ci-dessus n'est pas applicable

Si et seulement si un des cas ci-dessus n'est pas applicable

Séverine Michaud [\[déconnecter\]](#)

Enfin, remplissez le formulaire « espèces coloniales » avec les informations que vous avez récoltées sur le terrain.

Séverine Michaud [déconnecter]

[Précédent](#) [Ignorer](#) [Suivant](#)

Veuillez spécifier les nids naturels et artificiels séparément.

Nombre de couples :

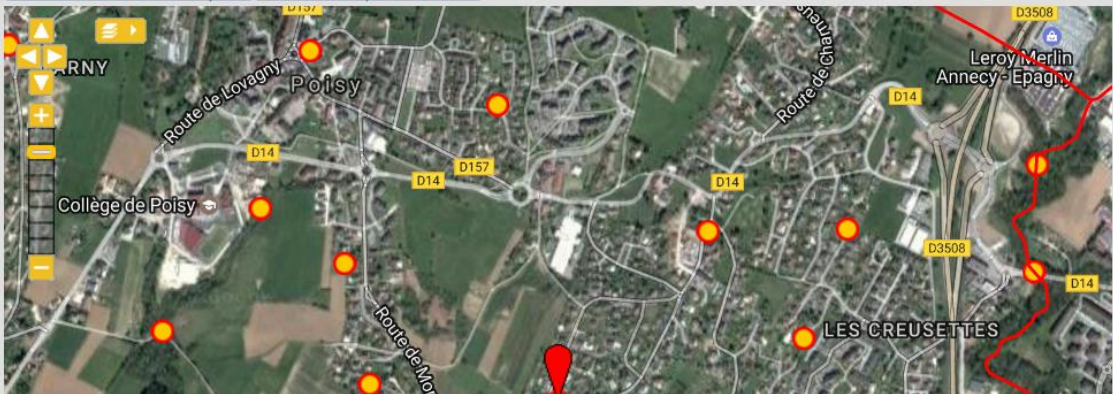
	Nids naturels	Nids artificiels
Nombre de nids :	<input type="text"/> <input type="checkbox"/> Minimum	<input type="text"/> <input type="checkbox"/> Minimum
Nombre de nids occupés :	<input type="text"/>	<input type="text"/>
Nombre de nids occupés par d'autres espèces :	<input type="text"/>	<input type="text"/>
Nombre de nids détruits :	<input type="text"/>	<input type="text"/>
Nombre de nids en construction :	<input type="text"/>	<input type="text"/>

Remarque Remarque protégée

Veuillez entrer la localisation précise :

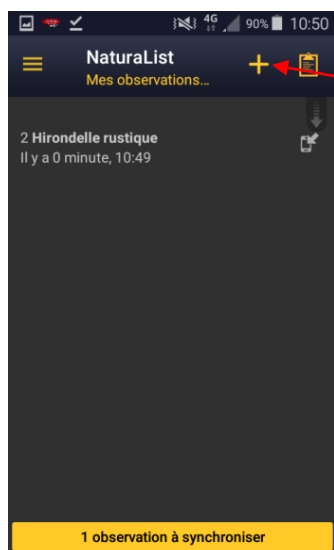
altitude m

[\[Centrer la carte sur le marqueur\]](#) [\[Mettre le marqueur au centre\]](#)



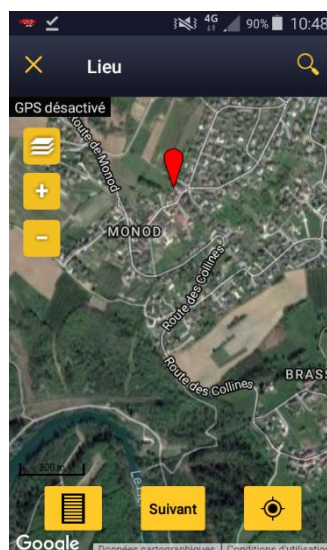
Sur l'application Android Naturalist

(à télécharger sur Google Play à partir de votre smartphone)



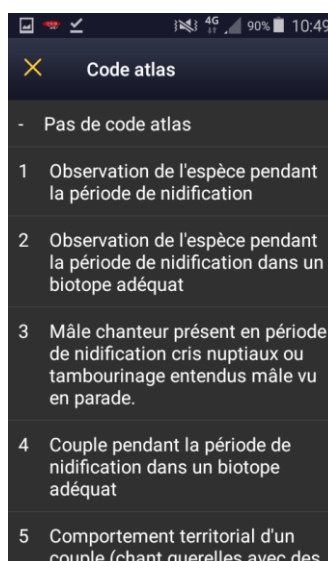
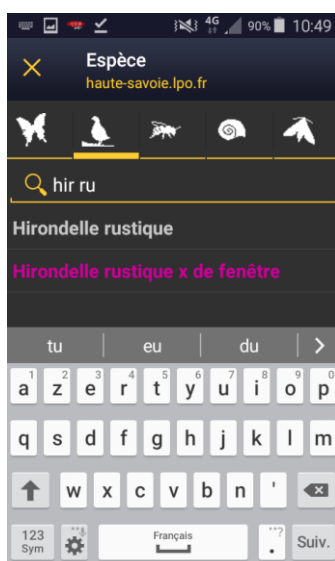
Une fois connecté, cliquez sur la croix en haut à droite.

Localisez votre observation sur la carte (vous pouvez utiliser la géolocalisation si votre téléphone a une fonction GPS).



Indiquez l'espèce et le nombre d'individus.

N'oubliez pas de renseigner le code atlas ; sélectionnez le chiffre correspondant à la situation que vous avez observé.



Au retour sur la page d'accueil, synchronisez vos observations.

