



Liste
rouge
des vertébrés
terrestres de
Franche-Comté



FRANCHE-COMTÉ

Pic cendré // *Picus canus*

Statut

Nicheur sédentaire assez rare en Franche-Comté

Menace		Protection nationale	Directive Oiseaux	Déterminant ZNIEFF	ORGFH
UICN France	UICN Franche-Comté				
VU	DD	oui	Annexe I	Oui (en cortège)	4

Répartition et populations

En France, le Pic cendré a une répartition singulière reliant l'Alsace à l'Ille-et-Vilaine et englobant la Lorraine, la Franche-Comté, le nord de Rhône-Alpes, la Bourgogne, l'Auvergne, le Centre et la région parisienne. Ses effectifs nationaux seraient de 4000 couples dans les années 2000, ce qui paraît faible au prorata de sa distribution. La tendance nationale est négative ces 30 dernières années avec l'abandon de plusieurs départements situés en marge de son aire de distribution (Hautes-Alpes, Savoie, Loire, Marne, Maine-et-Loire, Ile de France)

En Franche-Comté, le Pic cendré est un oiseau de plaine (90% des données en dessous de 400 m d'altitude) distribué de manière assez continue (sans être abondant) dans le tiers nord de la région (Haute Saône - surtout à l'Est - et Territoire de Belfort). Ailleurs il est clairsemé avec davantage d'informations en provenance de grands massifs forestiers de plaine (forêt de Chauv, forêts de Bresse) ou le long de certains axes alluviaux (Saône, Ognon, Doubs). Plus occasionnellement, il est noté en marge des plateaux du Doubs (jusqu'au Doubs franco-suisse) et du Jura (son absence a été constatée en Petite Montagne). Une présence mal connue en montagne (avérée en Suisse) ou le fruit d'un erratisme discret apportent quelques données à 700 ou 800 mètres (Haut-Doubs et Haut Jura) sans pouvoir déceler une éventuelle tendance pour ce phénomène. Les effectifs ont pu être estimés localement, notamment lors d'études ornithologiques récentes au sein du réseau Natura 2000 (ZICO, ZPS) : 30-35 couples en Bresse, 16-30 couples en vallée de la Saône, 50-100 couples en Forêt de Chauv, au moins 35 couples en vallée de la Lanterne et région de Lure etc. Sur ces bases, la population régionale, sans être connue précisément, atteint potentiellement 400 couples et donc un seuil de responsabilité nationale avec au moins 10% des effectifs français.

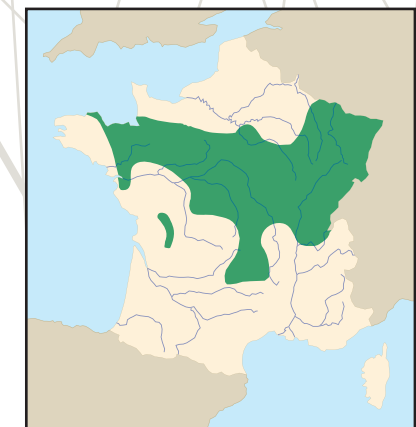
Habitat et écologie

Le Pic cendré est un habitant des forêts de plaine, forêts alluviales, ripisylves, parcs et parfois vergers à hautes tiges. Dans les grands massifs dominés par le Chêne, il semble plus fréquent dans les boisements âgés et les essences à bois tendre bordant les vallons humides, les hêtraies, hêtraies-chênaie, peupleraies, frênaies, aulnaies-frênaies etc.

Le Pic cendré est surtout détecté lors de son activité nuptiale (chants et cris du couple), essentiellement entre mi-mars et mi-mai puis lors du nourrissage des jeunes en début d'été. Le reste du temps, l'espèce est discrète mais peut approcher les mangeoires en hiver.

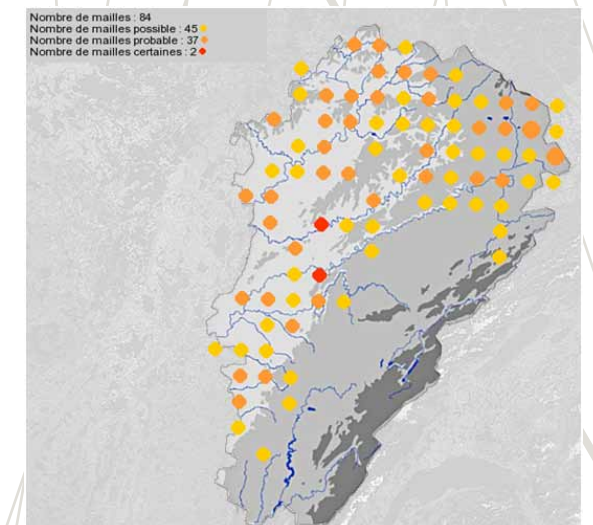


Pic cendré © Cyril Sénéchal



Nidification de l'espèce en France
© Nouvel inventaire des oiseaux de France
Delachaux et Niestlé - 2008

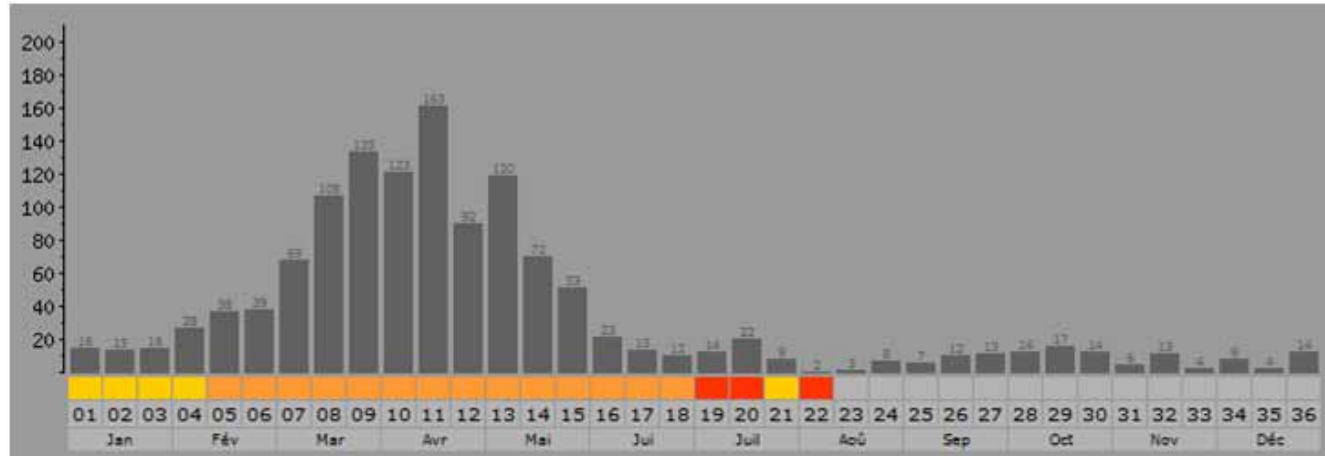
Répartition du Pic cendré en Franche-Comté en période de nidification (Atlas 2009-2012).





Pic cendré // *Picus canus*

Liste
rouge
des vertébrés
terrestres de
Franche-Comté



Phénologie du Pic cendré en Franche-Comté

Menaces et priorités de conservation

Les menaces affectant le Pic cendré concernent la structure des peuplements forestiers (rajeunissement, élimination du bois mort, homogénéisation des essences), la régression des vieilles ripisylves, des vergers à hautes tiges, etc. La concurrence du Pic vert (*Picus viridis*) est suspectée être favorisée par le réchauffement climatique.


La Franche-Comté porte une responsabilité régionale qui a impliqué dans les années 2000 une prise en compte plus forte de l'espèce dans la désignation de ZPS. A l'échelle régionale, le nord-est de la région et notamment le Territoire de Belfort porte une responsabilité probable à mieux définir pour cette espèce prioritaire.

Rédaction : Jean-Philippe Paul- mise à jour : juin 2011



Pic cendré © Jean-Philippe Paul

Habitat type du Pic cendré © Laurent Delafolloye



UNION EUROPEENNE



PRÉFET
DE LA RÉGION
FRANCHE-COMTÉ



FRANCHE-COMTÉ