



Liste rouge des vertébrés terrestres de Franche-Comté



PRÉFET DE LA RÉGION FRANCHE-COMTÉ



FRANCHE-COMTÉ

Grive litorne // *Turdus pilaris*

Statut

Nicheur, migrateur et hivernant en Franche-Comté

Menace		Protection nationale	Directive Oiseaux	Déterminant ZNIEFF	ORGFH
UICN France	UICN Franche-Comté				
LC	NT (critère c1)	Chassable	Annexe II,2	-	5

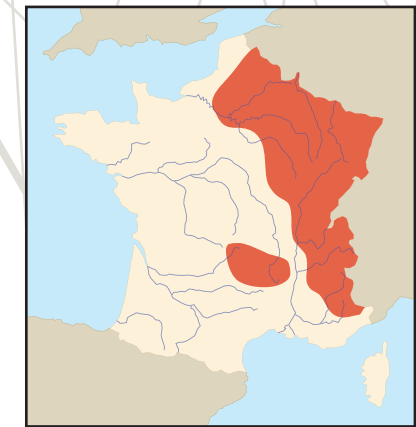
Répartition et populations

En France, la Grive litorne est en limite occidentale d'aire de répartition. En période de nidification, elle se cantonne à la frange orientale du pays (du Nord-Pas-de-Calais au sud des Alpes) ainsi qu'au Massif central. Moins de 10 000 couples seraient présents en France, ce qui paraît peu au vu de l'aire de distribution. Ce turdidé n'est véritablement nicheur en France que depuis les années 1950, période à laquelle il s'est installé d'abord dans le massif du Jura (en 1955 aux abords du lac de Remoray). Depuis les années 2000, un retrait vers l'Est semble s'opérer.

En Franche-Comté, la Grive litorne est surtout présente dans le nord de la région est en altitude, comme beaucoup d'espèces d'origine continentale. Les principales lacunes concernent les parties basses et méridionales du Jura (occupées ponctuellement en zone alluviale) ainsi que les plateaux calcaires de Haute Saône. L'évolution négative de l'espèce était constatée localement en plaine dans les années 2000 avec une réduction de colonies anciennement connues à quelques couples isolés (basse vallée de la Loue par exemple). Depuis, elle est confirmée par la tendance du STOC EPS en région (- 43% entre 2002 et 2010). La distribution en souffre peu à première vue mais elle semble néanmoins rognée dans les parties les plus basses et occidentales de la région (basse Loue et basse vallée du Doubs) par rapport au début des années 2000. Par rapport à l'atlas des oiseaux nicheurs du Jura (1993), l'espèce semble disparue de certaines vallées (Suran, Vallière, basse Seille).

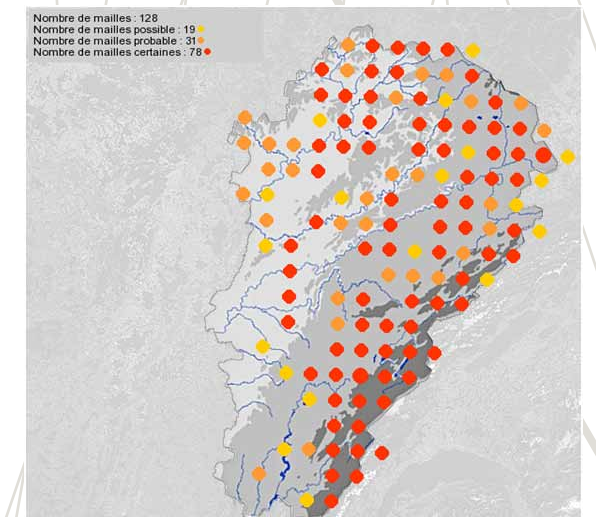


Grive litorne © Daniel Bouvot



Nidification de l'espèce en France © Nouvel inventaire des oiseaux de France Delachaux et Niestlé - 2008

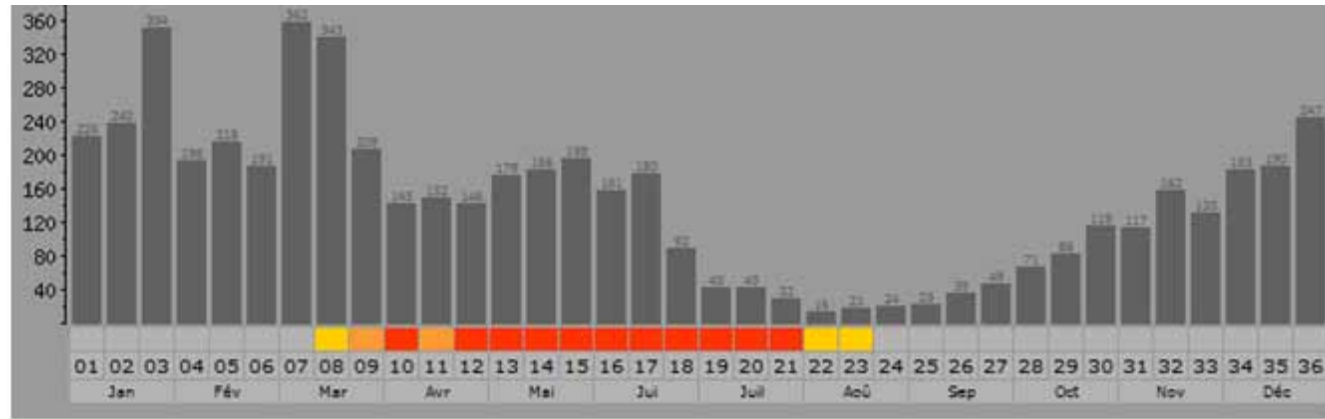
Répartition de la Grive litorne en Franche-Comté en période de nidification (Atlas 2009-2012)





Liste rouge des vertébrés terrestres de Franche-Comté

Grive litorne // *Turdus pilaris*



Phénologie de la Grive litorne en Franche-Comté

Habitat et écologie

La Grive litorne recherche un paysage de boisements hauts (bosquets, haies de peupliers ou d'aulnes) alternant avec des milieux ouverts prairiaux, souvent à proximité de zones humides. Elle niche isolément ou en petites colonies. En période de reproduction, elle se nourrit au sol de divers invertébrés.

Cette grive s'observe toute l'année mais elle est plus abondante et répandue d'octobre à mars lors des migrations ou des afflux hivernaux. Elle niche d'avril à juillet puis se fait rare et discrète en août-septembre.

Menaces et priorités de conservation


La colonisation de cette grive conquérante au cours de la seconde moitié du 20ème siècle montre les capacités d'adaptation de cet oiseau continental. Le recul noté à l'échelle nationale et régionale sur les marges occidentales ou méridionales de son aire semble un phénomène global difficile à expliquer et donc à contrer. A ce stade, il convient de maintenir une veille sur la tendance et la répartition de l'espèce pour mieux en appréhender les mécanismes.

Rédaction : Jean-Philippe Paul- mise à jour : juin 2011



Grive litorne © Cyril Sénéchal

Habitat type de la Grive litorne © Guillaume Petitjean



FRANCHE-COMTÉ